QUY HOẠCH CHUNG ĐÔ THỊ THANH HÓA, TỈNH THANH HÓA ĐẾN NĂM 2040

SƠ ĐỒ VỊ TRÍ VÀ LIÊN HỆ VÙNG - QUY HOẠCH CHUNG QUA CÁC THỜI KỲ

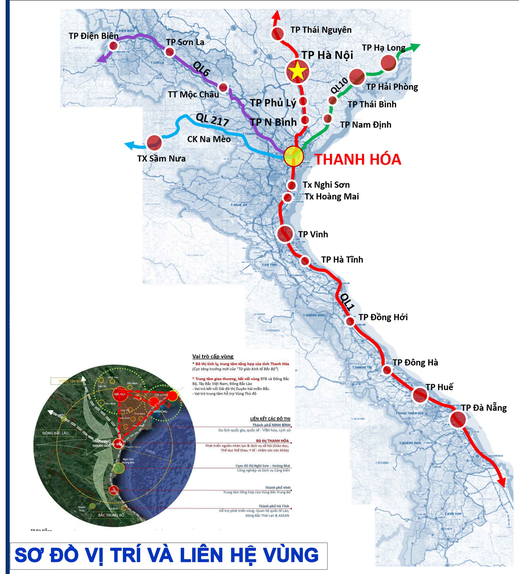

SƠ ĐỒ VỊ TRÍ VÀ LIÊN HỆ VÙNG

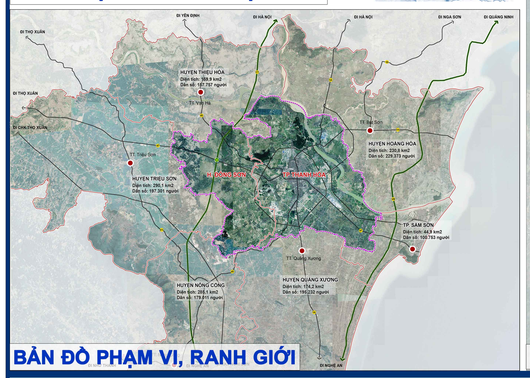

BẢN ĐỒ PHẠM VI, RANH GIỚI

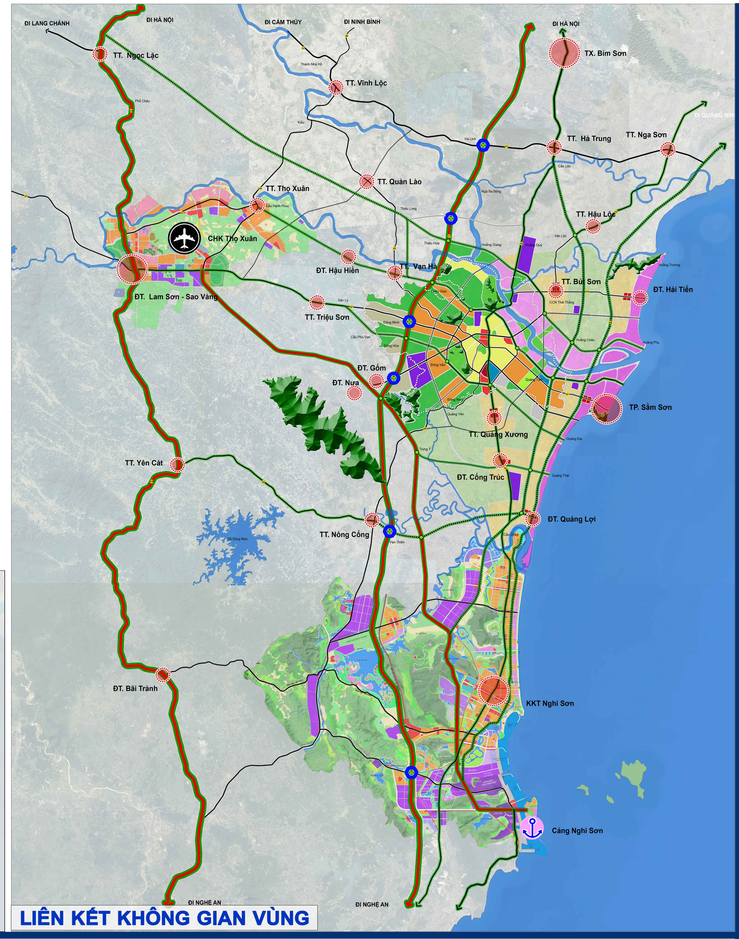

LIÊN KẾT KHÔNG GIAN VÙNG

SƠ ĐỒ ĐỊNH HƯỚNG PHÁT TRIỂN KHÔNG GIAN VÙNG ĐÔ THỊ TRUNG TÂM

(THEO QUY HOẠCH TỈNH THANH HÓA THỜI KỲ 2021-2030, TẦM NHÌN ĐẾN NĂM 2045)

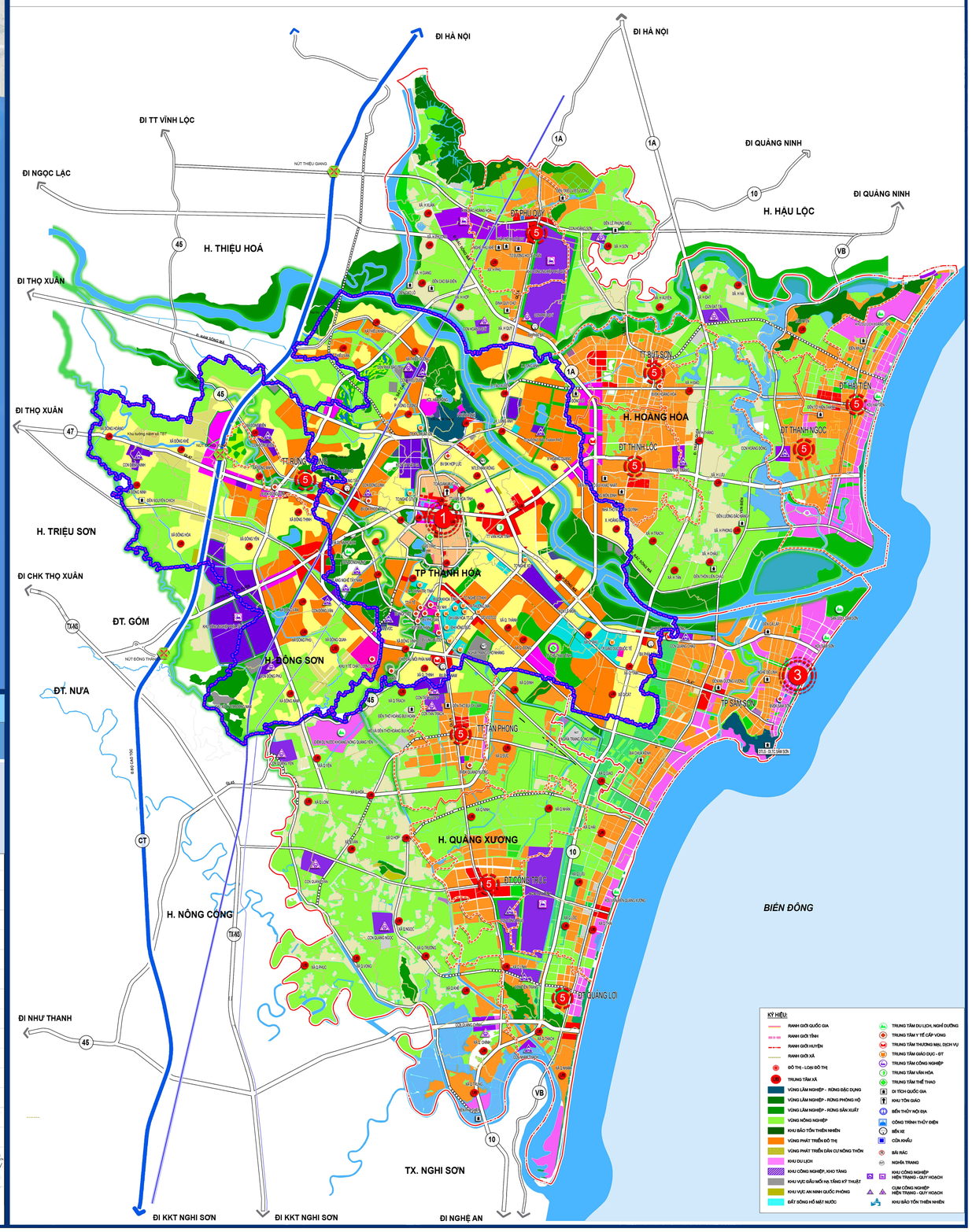

QUY HOẠCH CHUNG TP. THANH HÓA QUA CÁC THỜI KỲ

QHC THỊ XÃ THANH HÓA Quyết định số 361-XD/UBTH ngày 1991	QHC XÂY DỰNG THÀNH PHỐ THANH HÓA ĐẾN NĂM 2020 Quyết định số 140/QĐ-TTg ngày 11/6/1999	ĐIỀU CHỈNH QHC XÂY DỰNG THÀNH PHỐ THANH HÓA, TỈNH THANH HÓA ĐẾN NĂM 2025, TẦM NHÌN ĐẾN NĂM 2035 Quyết định số 84/QĐ-TTg ngày 16/1/2009
Hiện trạng 1991 là Thị xã (loại IV); Diện tích 57,88km2; dân số khoảng 200.000 người. Thực hiện đến năm 1994 được nâng cấp lên Thành phố (loại III).	Quy hoạch: đến 2020: 100,0km2; 400.000 người. Thực hiện đến năm 2004 được Thủ tướng Chính phủ công nhận Đô thị loại II (12 phường và 6 xã).	Quy hoạch đến 2025: 153,0km2; 500.000 người Thực hiện: 2012 mở rộng địa giới hành chính theo QHC; đến năm 2014 được Thủ tướng Chính phủ công nhận đô thị loại I trực thuộc tỉnh (20 phường + 17 xã)

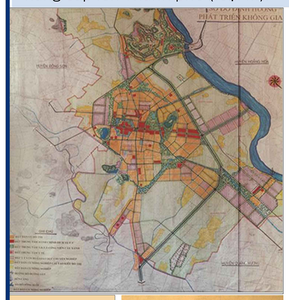


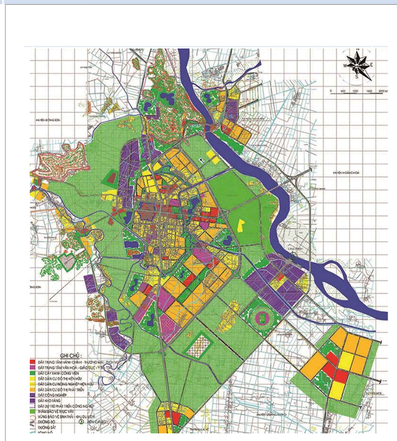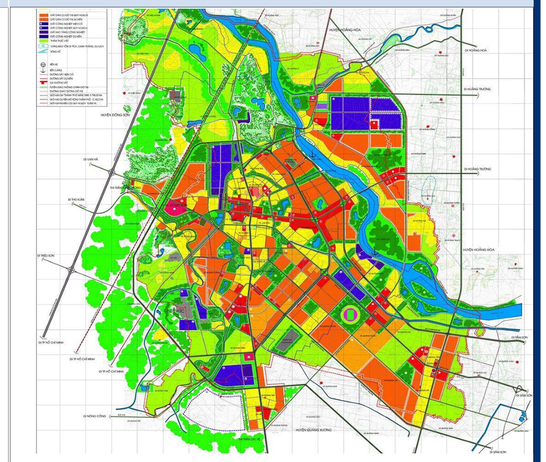
THÀNH PHỐ THANH HÓA 1929