타잉화성 2045년 지향 2021-2030년 도시 계획

지구간건설계획계획 제02호 지도

(찌우 썬 현 - 티에우화 현 - 옌딩 현 - 토쑤안 현 - 트엉쑤안 현)

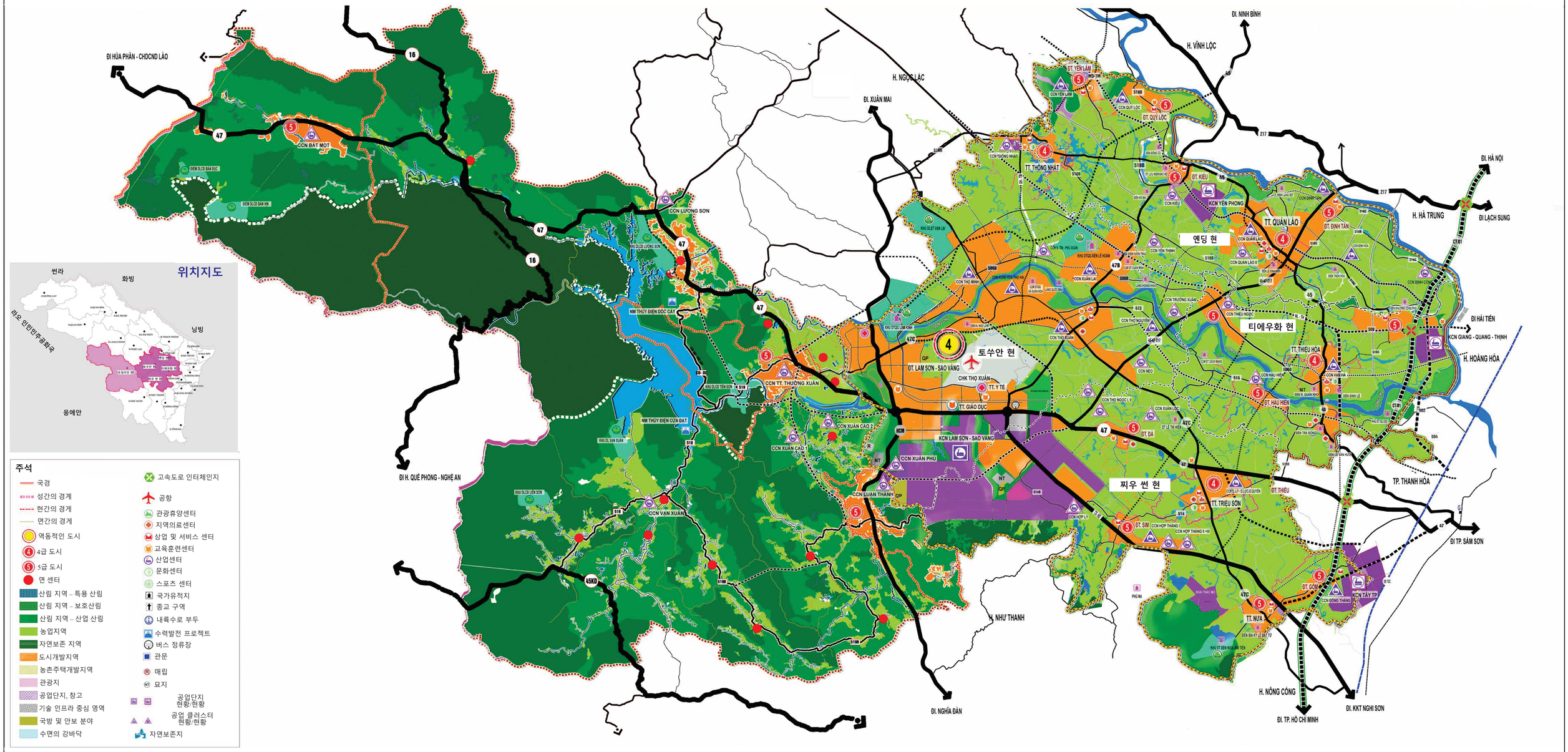

주석

- 국경
- 성간의 경계
- 현간의 경계
- 면간의 경계
- 역동적인 도시
- 4급 도시
- 5급 도시
- 면 센터
- 산림 지역 – 특용 산림
- 산림 지역 – 보호산림
- 산림 지역 – 산업 산림
- 농업지역
- 자연보존 지역
- 도시개발지역
- 농촌주택개발지역
- 관광지
- 공업단지, 창고
- 기술 인프라 중심 영역
- 국방 및 안보 분야
- 수면의 강바닥
- 고속도로 인터체인지
- 공항
- 관광휴양센터
- 지역의료센터
- 상업 및 서비스 센터
- 교육훈련센터
- 산업센터
- 문화센터
- 스포츠 센터
- 국가유적지
- 종교 구역
- 내륙수로 부두
- 수력발전 프로젝트
- 버스 정류장
- 관문
- 매립
- 묘지
- 공업단지 현황/현황
- 공업 클러스터 현황/현황
- 자연보존지

트엉쑤안 현 지구 건설 계획 방안

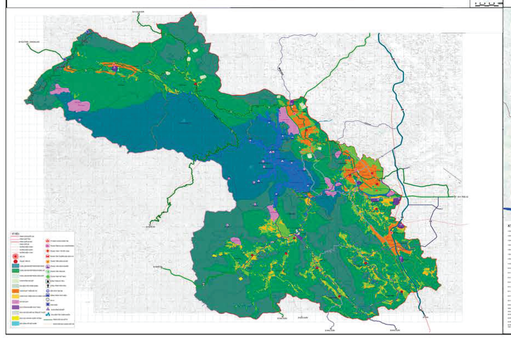

토쑤안 현 지구 건설 계획 방안

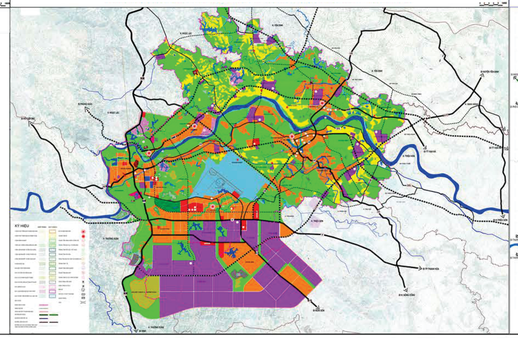

옌딩 현 지구 건설 계획 방안

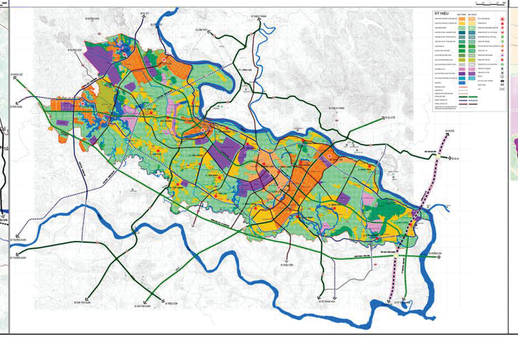

찌우 썬 현

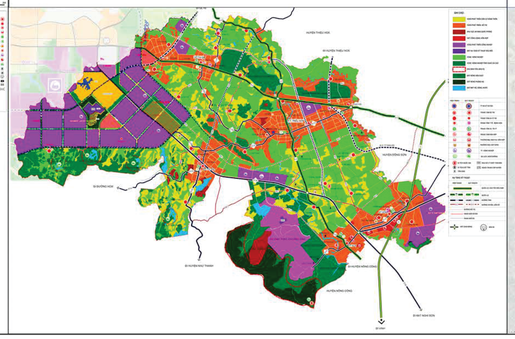
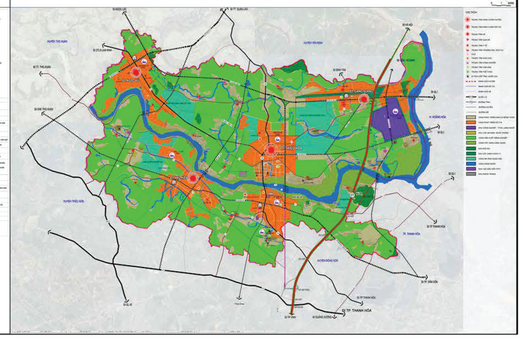
티에우화 현 지구 건설 계획 방안